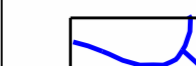
















LEGENDA

COMPONENTI DEL PAESAGGIO DI RILEVANTE VALORE

-  Corso d'acqua
-  Crinale
-  Percorso di origine storica
-  Percorso e punto panoramico
-  Emergenza paesaggistica
-  Area di rispetto delle emergenze paesaggistiche
-  Elementi storico-artistici ed emergenze esteticamente rilevanti
-  Parco, giardino, verde strutturato
-  Luogo d'identità paesaggistica
-  Paesaggio agrario o naturale
-  Visibilità dei luoghi, panoramicità delle visuali
-  Ambito di paesaggio costiero
-  Ambito del paesaggio urbano strutturato antico o della città moderna
-  Asse urbano prospettico
-  Confine ambiti di conservazione paesaggistica e naturalistica

NUCLEI STORICI

- Pontevecchio
- San Quirico

EMERGENZE PAESAGGISTICHE INDIVIDUE

- 1 Villa Palea
- 2 Villa Lastrico, Pizzorno Ida

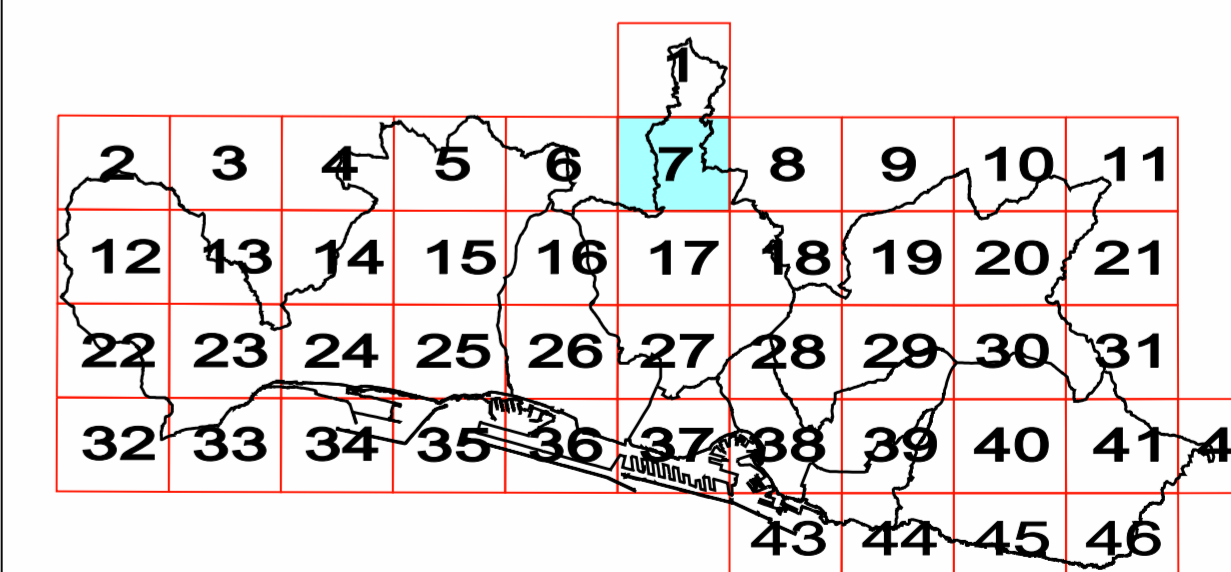


COMUNE DI GENOVA

PIANO URBANISTICO COMUNALE



Progetto Preliminare



scala 1:5000

LIVELLO PAESAGGISTICO PUNTUALE



DIREZIONE SVILUPPO URBANISTICO DEL TERRITORIO

- Elaborazione: - Settore Urban Lab e Attuazione Progetti di Area Portuale
- Settore pianificazione Urbanistica
- Ufficio Geologico
- Settore Approvazione Progetti e Controllo Attività Edilizia
- Ufficio GIS e Sviluppo Interno e Georeferenzialità

Rilievo base: Elaborazione del Settore Urban Lab della Carta Tecnica in scala 1:5.000 prodotta dalla Regione Liguria (Aut.n. 5 del 18.01.2010)

STRUTTURA DEL PIANO
Livello Locale di Municipio

7